

Cruzília

*Conceição
do Rio Verde*

Caxambu

Baependi


Aiuruoca

Alagoa

Itamonte

Vem viver
Caxambu
MINAS GERAIS
o portal das emoções





Caxambu

o portal das emoções



Caxambu

o portal das emoções

A localização, a infraestrutura hoteleira e os atrativos, fazem de Caxambu um centro receptivo por excelência. Caxambu é também o ponto de partida, um portal para a visitaç o de uma das mais belas regi es da Serra da Mantiqueira de Minas.

Proporciona o encontro do turismo de natureza, aventura, gastron mico e religioso a uma dist ncia m xima de 63 quil metros da cidade. Em Caxambu, al m do Parque das  guas, com 12 fontes de  guas gasosas e medicinais, brotando diretamente do solo, o visitante encontra a hist ria, a religi o, a natureza e a gastronomia especial da cidade e do entorno.

Um variado centro de compras, a praça caracter stica e hist rica no cora o da cidade, cinema, museu, a igreja Santa Isabel da Hungria, constru da a pedido da Princesa Isabel, monumentos naturais e a tranquilidade de uma cidade do interior aguardam pelo turista durante todo o ano, apresentando um clima variado e atraente proporcionado pelas montanhas de Minas.

Dist ncias

Rio de Janeiro: 287 km

S o Paulo: 303 km

Aparecida do Norte: 140 km

Belo Horizonte: 379 km



Caxambu

programação de eventos, 2019

JANEIRO

6 FESTA DE REIS DO CAXAMBU VELHO

18 a 20 FESTA DE SÃO SEBASTIÃO

MARÇO

01 a 06 CARNAVAL

15 a 16 FESTA DE ST. PATRICK'S DAY

16 EXPOSIÇÃO DE INÉDITAS DA SOCIEDADE RURAL DO SUL DE MINAS

22 DIA DA ÁGUA

ABRIL

14 a 21 SEMANA SANTA

MAIO

01 CAMINHADA NHÁ CHICA

12 DIA DAS MÃES

JUNHO

EXPOSIÇÃO E LEILÃO DOS PEREIRAS
FESTA DO ASILO SANTO ANTONIO

16 GRAMPER

20 a 23 CORPUS CHRISTI / ROCK & BLUES

FESTA JUNINA DA IGREJA MATRIZ - N. SRA. DOS REMÉDIOS

Caxambu

programação de eventos, 2019

JULHO

V FESTIVAL DE MÚSICA
II FESTIVAL DO QUEIJO, CAFÉ E CACHAÇA
FESTIVAL DE BANDAS COVER
TRILHA DAS ÁGUAS
EXPOSIÇÃO NACIONAL DE ORQUÍDEAS

AGOSTO

14 a 18 CANTA BRASIL 2019 - FESTIVAL
INTERNACIONAL DE CORAIS
15 a 18 FESTA DA PADROEIRA
30 a 1º EXPOSIÇÃO DE VEÍCULOS ANTIGOS
AGMH

SETEMBRO

02 a 07 SEMANA DA PÁTRIA
05 a 06 ENDURO DA INDEPENDÊNCIA
06 a 08 71º EXPOSIÇÃO E LEILÃO CA-
-XAMBU/SÃO LOUENÇO DA
SOCIEDADE RURAL DO SUL DE
MINAS
13 a 16 ANIVERSÁRIO DA CIDADE

Caxambu

programação de eventos, 2019

OUTUBRO

43º ENCONTRO ANUAL DA ANPOCS
FESTIVAL DAS CERVEJAS ARTESANAIS

NOVEMBRO

02 FINADOS

FESTA DA IGREJA SANTA ISABEL DA HUNGRIA
II FLACX - FEIRA DE LITERATURA E ARTE DE
CAXAMBU
FESTIVAL DE MÚSICA SACRA DO CANTO CORAL

DEZEMBRO

NATAL
RÉVEILLON

Caxambu

principais atrativos



Parque das Águas Parque das Águas de Caxambu, a maior concentração hidromineral do planeta. 12 fontes de águas gasosas e medicinais emolduradas por um jardim e construções que remontam a 1879, como é o caso do Balneário hidroterápico, marco mais importante das recorrentes visitas de D. Isabel e Dom Pedro II às “águas milagrosas” de Caxambu.

Morro Caxambu Do alto, o Cristo abre os braços e abençoa a cidade. O morro que dá nome à cidade e já foi marco para os bandeirantes, abriga restaurante e loja de produtos regionais. Pode ser acessado pelo teleférico, que parte da cidade até o topo, atingindo 1900 m. de altitude. Automóvel, bike ou caminhada pela trilha, também são formas de chegar ao topo do Morro Caxambu e usufruir da visão panorâmica da cidade e das montanhas de Minas nos contrafortes da Serra da Mantiqueira.

Caxambu

principais atrativos



De bicicleta, charrete, a cavalo ou parapente

Caxambu está ao lado de Cruzília, berço da raça do Cavalo Mangalarga Marchador. Não poderiam faltar passeios a cavalo pela cidade e seus arredores. As charretes, são um charme especial e fazem vários circuitos programados, levando visitantes a conhecerem melhor as belezas e os encantos dessa terra, seja nas áreas de preservação, seja nas lojas de produtos regionais, ao lado do Córrego Bengo. Caxambu, por sua estrutura e áreas verdes, tem atraído, cada vez mais, ciclistas e esportistas radicais. Saltos de parapente, mountain bike e voos panorâmicos, a partir do aeroporto da cidade, fazem parte do conjunto de ofertas para visitantes que não abrem mão de aliar bem-estar à prática de esportes.

Contemplação, caminhadas e esportes

Para combinar com o clima, no inverno ou no verão, as áreas de preservação em Caxambu, nos trechos da Estrada Real e no entorno são procuradas para passeios suaves, tracking e ciclismo.

Caxambu

principais atrativos



O Museu Histórico e Genealógico e as igrejas registram parte da história de Caxambu, que destaca personagens importantes, tais como D. Isabel, Conde D'Eu e Dom Pedro II. Em um prédio construído em 1896 para abrigar as caixas d'água que abasteciam a cidade, encontra-se o acervo particular do museu.



Caxambu

principais atrativos

Igreja Santa Isabel da Hungria Sua construção teve início em 1868 para cumprir uma promessa feita pela Princesa Isabel por ter alcançado a graça e a cura através das “águas milagrosas de Caxambu”. Foi em Caxambu, se tratando com as águas, que a princesa recuperou a fertilidade e pode dar à luz aos seus três filhos. A igreja, tombada pelo Patrimônio Histórico e Artístico de Minas Gerais, comporta um altar simples, porém lindamente talhado em madeira com a imagem da Santa. Ao lado da igreja encontra-se a herma, uma homenagem erguida à Princesa Isabel e inaugurada em 2017, com a presença de Dom Antônio de Orleans e Bragança, bisneto da família real do Brasil.



Princesa Isabel (1846 - 1921)

O povo de Caxambu realizou uma promessa à Sua Alteza Imperial e Princesa Isabel, que em 1846 pediu para construir de uma pequena capela de água mineral de Santa Isabel.

Por sua devoção à Santa Isabel de Hungria, iniciada e concluída fundamental para a construção da atual igreja em 20 de novembro de 1868.

Caxambu, 10 de Setembro de 2017.
Prefeitura Municipal de Caxambu
Ata 2417/2017

Moisés Carlos Soares
Arquiteto

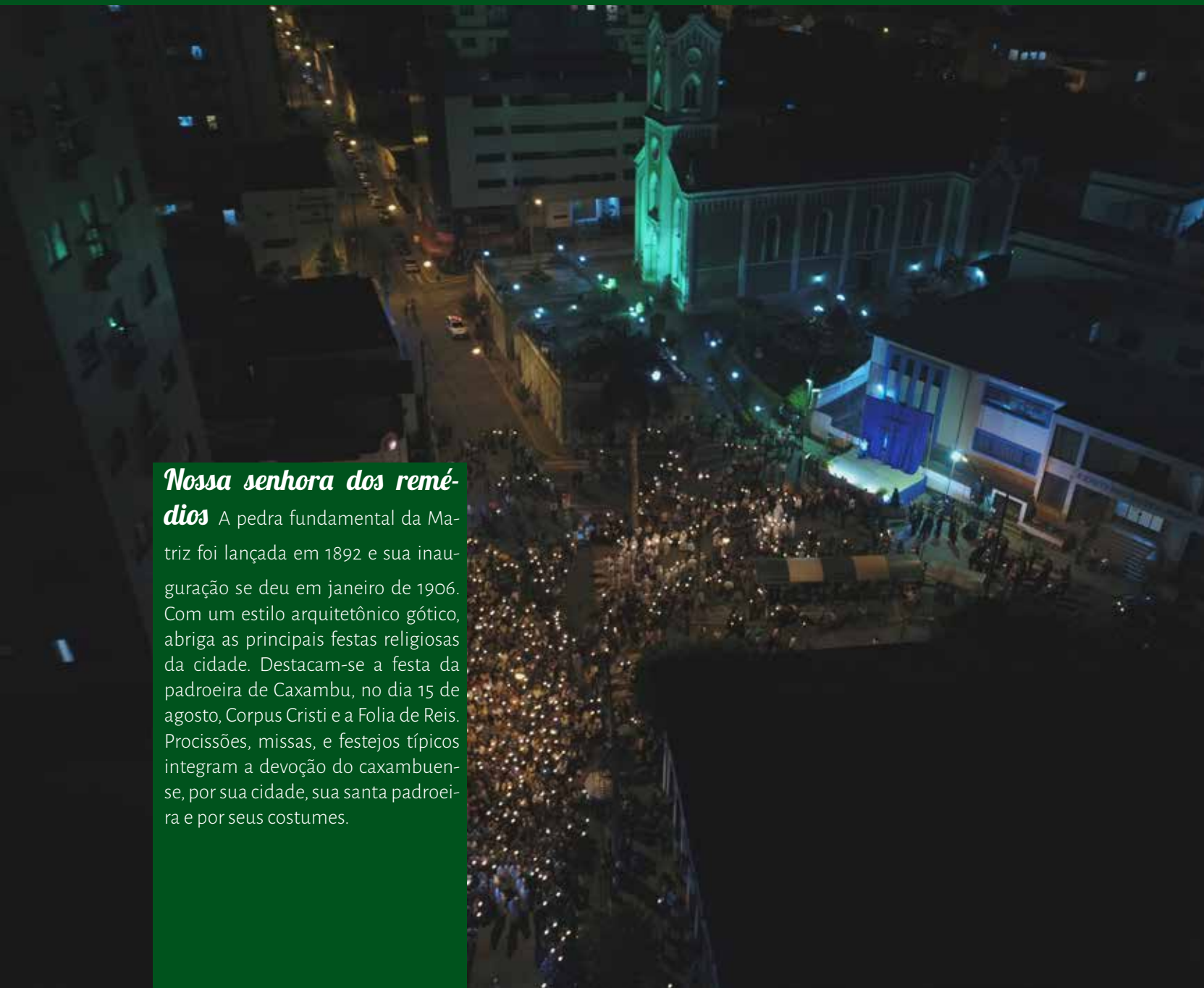
Paulo Paulo Faria
Escultor

Caxambu

principais atrativos

Nossa senhora dos remédios

A pedra fundamental da Matriz foi lançada em 1892 e sua inauguração se deu em janeiro de 1906. Com um estilo arquitetônico gótico, abriga as principais festas religiosas da cidade. Destacam-se a festa da padroeira de Caxambu, no dia 15 de agosto, Corpus Cristi e a Folia de Reis. Procissões, missas, e festejos típicos integram a devoção do caxambuense, por sua cidade, sua santa padroeira e por seus costumes.



Caxambu

principais atrativos

Bares, restaurantes e fazendas com delícias que vão encantar a vista e o paladar. Para começar o sábado visite a feira de orgânicos na Praça XVI de Setembro, a principal da cidade. Os produtores e seus hortifrutis, queijos, pães e outros quitutes estarão lá te aguardando. É um espaço de encontro, com variada programação musical, cervejas artesanais e alimentos que animam a conversa enquanto a paisagem da praça cria um clima todo especial. Mais tarde a pedida são os cafés, bares e restaurantes do calçadão ou na avenida principal. Opções para almoço e jantar não faltam e para ir às compras, destacam-se as casas especializadas em doces, famosos em todo o Brasil. Andando pela cidade, você pode encontrar a quitandeira, com seu tradicional balaio vendendo biscoitos e distribuindo sorrisos.

Tradicional também é o beiju produzido artesanalmente e vendido ao lado do Parque das Águas, são pedaços de infância embalados pelo carinho e pela vontade de bem receber. Vale visitar os cafés, os bares, famosos por suas caipirinhas, cachaças e tira-gostos de qualidade e os restaurantes típicos ao redor da cidade.

Teleférico de Caxambu Depois de uma ampla reforma, o recém inaugurado Teleférico de Caxambu proporciona um lindo e tranquilo passeio para qualquer faixa etária. Cortando o lago e a mata do Parque das Águas, é possível avistar ao longo do trajeto a maioria das 12 fontes de água mineral, o Balneário de Hidroterapia, além da maravilhosa vista de todo percurso. Com capacidade para 50 lugares, o Teleférico percorre ao todo 908 metros. Chegando ao topo do Morro encontramos a estátua do Cristo Redentor com 15 metros de altura, datada de 1961 e um Cruzeiro do ano de 1929, além de lojinhas de artesanato, uma aconchegante cafeteria e um restaurante que fornece almoço, petiscos deliciosos.


Funciona de segunda a domingo, das 9h às 18h. As terças fechamos para folga e manutenção preventiva.

O valor do ingresso é R\$ 20,00 por pessoa, ida e volta.



Caxambu

infraestrutura



A cidade conta com um aeroporto para aeronaves de pequeno porte, 5 agências bancárias e 2 cooperativas de crédito, farmácias, hospital e pronto atendimento, um cinema, rodoviária com saída e chegada de ônibus dos principais centros urbanos da região sul/sudeste.

O complexo hoteleiro compreende mais de 20 estabelecimentos entre hotéis e pousadas, totalizando, aproximadamente, 600 leitos.

Postos de saúde e telefonia móvel (todas as redes), com fornecimento de rede até 4g, completam o sistema de infraestrutura em uma cidade com 98% de cobertura de água, esgoto e eletricidade.

O Caxambu e Região Convention & Visitors Bureau é o centro de atendimento e informação ao turista. Inaugurado em 2007, agrega mais de 70 associados em 4 municípios da região.

Caxambu
portal das emoções

***A caminho da
Mantiqueira de Minas***



Caxambu

portal das emoções

CACHOEIRA DOS GARCIAS

Distância de Caxambu: 50.2km
(14 km estrada de terra)

Altitude: Aproximadamente 1800m

Amenidades: Restaurante Casal Garcias c/ banheiro

Actividades opcionais:

Rapel na cachoeira – Avançado

Tirolesa – Princiante

Duração sugerida:

2 horas (com opção de prolongar)

Com almoço/ rapel/tirolesa: 4 horas

Dificuldade: Trilha curta com +/- 200 degraus íngremes

Adequado para crianças: Sim – fácil acesso a águas rasas, sem correntezas fortes.

Preço com transporte: R\$140

Preço com carro próprio: R\$80

Preço extra tirolesa/ rapel: R\$65



PEDRA QUADRADA

Distância de Caxambu: 50.2km
(14 km estrada de terra)

Altitude: 1986m

Amenidades: Estacionamento e restaurante c/ banheiro

- Casal Garcias

Dificuldade: Moderada

Distância da trilha: aproximadamente 10km ida e volta

Pontos de água: 1

Actividades opcionais:

Rapel de 40 metros – Intermediário

Escalada esportiva com escolha de vias entre 15 e 60 metros - Experientes

Preço com transporte: R\$150

Preço com carro próprio: R\$110

Preço extra rapel/ escalada: R\$80



Caxambu

portal das emoções

PICO DO PAPAGAIO - SAÍDA A PARTIR DO CASAL GARCIAS

Distância de Caxambu: 50.2km (14 km estrada de terra)

Altitude: 2103m

Amenidades: Estacionamento e restaurante c/ banheiro

- Casal Garcias; área de acampamento na trilha

Dificuldade: Moderada; trilha de vaca com 3 trechos mais íngremes. Requer mais stámina do que técnica.

Distância da trilha: aproximadamente 16km ida e volta

Pontos de água: 1 (2 com águas altas)

Pontos de interesse ao caminho: Pedra quadrada, Campo do Poejo, o Santuário

Duração sugerida: 1 dia.

2 horas - tempo de viagem (ida e volta)

Em média de 8 horas de trilha; 3.5 horas de subida, 3.5 horas de descida, inclusive tempo para descansos +1 hora para contemplação e para tirar fotos

Actividades opcionais:

Rapel de 40 metros na Pedra Quadrada

Escalada esportiva com escolha de vias de entre 15 e 60 metros - Experientes

Preço com transporte: R\$200

Preço com carro próprio: R\$130

Preço extra rapel: R\$90



CACHOEIRA DO ESPRAIADO DO GAMARRA

Distância de Caxambu: 14km (12km estrada de terra)

Altitude: 892m

Dificuldade: Fácil acesso

Adequado para banho: Sim. Risco de correntezas fortes - preste atenção aos conselhos do guia.

Adequado para criança: Sim, na parte do moinho. Com supervisão parental.

Duração sugerida:

1 hora - tempo de viagem (ida e volta)

2 horas (com opção de prolongar)

Preço com transporte: R\$80

Preço com carro próprio: R\$50

Veja também preço roteiro.

CACHOEIRA DO INFERNINHO

Distância de Caxambu: 26km

(+/- 22km estrada de terra - fácil acesso)

Altitude: 1047m

Dificuldade: Fácil, <20m de caminhada

Duração sugerida: 1 hora - tempo de viagem (ida)

30 minutos de contemplação

Inapropriada para banho

Preço: Veja preço Roteiro



Caxambu

portal das emoções

CACHOEIRA DE ITAÚNA

Distância de Caxambu: 22km (20km de estrada de terra)

Altitude: 1790m

Dificuldade: Fácil, <10m de caminhada

Adequado para banho: Sim

Adequado para crianças: Sim, águas rasas com escorregador natural

Duração sugerida:

30 minutos tempo de viagem (ida)

2 horas (com opção de prolongar)

Preço com transporte: R\$90

Preço com carro próprio: R\$50

Veja também preço roteiro

CACHOEIRA DO CALDEIRÃO

Distância de Caxambu: 35km (+/-30 km estrada de terra - fácil acesso)

Altitude: 1100m

Dificuldade: Fácil, <30m de caminhada

Águas fundas que permitem saltos

Adequado para crianças: Sim. Recomendável que saibam nadar. Águas fundas.

Duração sugerida:

2 horas tempo de viagem (ida e volta)

2 horas de banho

Preço com transporte: R\$100

Preço com carro próprio: R\$60



CACHOEIRA DO COIMBRA

Distância de Caxambu: 35km (+/-32km estrada de terra)

Altitude: 1370m

Dificuldade: Fácil, Caminhada curta e íngreme

Actividades opcionais:

Rapel na cachoeira – Intermediário

Adequado para banho: Sim, mas não para

mergulhar: águas rasas

Adequado para crianças: Sim

Duração sugerida:

1 hora tempo de viagem (ida)

1 hora de contemplação.

Com rapel: 3+ horas

Preço com transporte + rapel: R\$180

Preço com carro próprio + rapel: R\$140

Veja também preço roteiro



Caxambu

portal das emoções

CACHOEIRA DO JUJU

Distância de Caxambu: 40km (36km estrada de terra)

Altitude: 1580m

Dificuldade: Fácil

Caminhada de 20 minutos

Adequado para banho: na parte de cima

Adequado para criança: Sim, águas rasas

Duração sugerida: 2 horas - tempo de viagem (ida e volta)

2 horas (com opção de prolongar)

Preço com transporte: R\$140

Preço com carro próprio: R\$100

Veja também preço roteiro.

CACHOEIRA DO CAVALO BAILO

Distância de Caxambu: 37km (35km estrada de terra)

Altitude: 1230m

Dificuldade: Fácil

Caminhada de 15 minutos aprox.

Adequado para banho: sim

Adequado para criança: sim

Duração sugerida: 5 horas

Preço com transporte: R\$115

Preço com carro próprio: R\$80

CACHOEIRA HONORATO FERREIRA

Distância de Caxambu: 36km (33km estrada de terra)

Altitude: 1140m

Dificuldade: Fácil

Caminhada de: 5 min.

Adequado para banho: sim

Adequado para criança: sim

Duração sugerida: 2 horas

Preço: Veja preço roteiro

ROTEIRO DAS CACHOEIRAS 1

Gamarra, Caixão branco, Bugio, Itaúna

Amenidades: Restaurante do gamarra, almoço oferecido.

Comida típica mineira

Percurso total: ...km

Duração sugerida: 1 dia

Preço com transporte: R\$155

Preço com carro próprio: R\$100

ROTEIRO DAS CACHOEIRAS 2

Cavalo Baio, Honorato Ferreira, Cachoeira 3 quedas

Duração sugerida: 1 dia

Percurso total: quilometragem variável

Preço com transporte: R\$160

Preço com carro próprio: R\$120



Caxambu

portal das emoções



PICO DAS AGULHAS NEGRAS (PARQUE NACIONAL DO ITATIAIA)

Distância de Caxambu: 90km (17km estrada de terra)

Altitude: 2792m

Amenidades: Acampamento e Abrigo Rebouças dentro do parque c/ banheiro.

Pontos de água: 1

Distância da trilha: 4 km

Dificuldade: Moderada - Escalaminhada. Exigido o uso de equipamentos de segurança e corda.

Subida de elevação a 2790m

Não recomendável para pessoas que sofrem de medo de altura

Duração sugerida: 1 dia

2 horas tempo de viagem (ida e volta)

Em média 7 horas de trilha; 3 horas de subida, 3 horas de descida, inclusive tempo para descansos + 1 hora para contemplação e para tirar fotos

Preço com transporte e equipamentos: R\$180 - Incluso entrada do Parque PNI (R\$17)

Preço com carro próprio e equipamentos: R\$160 - Incluso entrada do Parque PNI (R\$17)

CUME DAS PRATELEIRAS (PARQUE NACIONAL DO ITATIAIA)

Distância de Caxambu: 90km (17km estrada de terra)

Altitude: 2792m

Amenidades: Acampamento e

Abrigo Rebouças dentro do parque c/ banheiro

Distância da trilha: 5km

Subida de elevação 2540m

Pontos de água: 1

Dificuldade: Moderado - Escalaminhada. É preciso o uso de equipamentos de segurança e corda.

Não recomendável para pessoas que sofrem de medo de altura

Duração sugerida: 1 dia

2 horas tempo de viagem (ida e volta)

Em média de 6 horas de trilha; 3 horas de subida, 2 horas de descida, inclusive tempo para descansos + 1 hora para contemplação e para tirar fotos

Actividades opcionais:

Rapel de 35m ou 50m

Preço com transporte e equipamentos: R\$180 - Incluso entrada do Parque PNI (R\$17)

Preço com carro próprio e equipamentos: R\$160 - Incluso entrada do Parque PNI (R\$17)

Preço extra rapel: R\$60



Caxambu

portal das emoções

ASA DE HERMES (PARQUE NACIONAL DO ITATIAIA)

Distância de Caxambu: 90km
(17km estrada de terra)

Altitude: 2792m

Amenidades: Acampamento e
Abrigo Rebouças dentro do parque c/ banheiro

Distância da trilha: 5km

Subida de elevação 2660m

Pontos de água: 1

Dificuldade: Fácil a moderada - Escalaminhada.

Actividades opcionais:

Rapel de 15 metros do pico da asa.

Preço com transporte e equipamentos: R\$180 - Incluso entrada do Parque PNI (R\$17)

Preço com carro próprio e equipamentos: R\$160 - Incluso entrada do Parque PNI (R\$17)

Preço extra rapel: R\$60



ROTEIRO SÃO THOMÉ DAS LETRAS

Distância de Caxambu: 40km
(km estrada de terra)

Altitude: 1 227 m

Distância da trilha: curtas trilhas para acesso as cachoeiras

Subida de elevação 2660m

Pontos de água: sempre acessível

Dificuldade: Fácil a moderada - Escalaminhada.

Actividades opcionais: Rapel, caminhada, arte e lazer

Rapel de aprox. 20 metros

Passeio pelas 4 principais cachoeiras, visita na cidade e pausa para o almoço, visita pelos principais pontos turísticos.

Preço com transporte e equipamentos: R\$180 -

Preço com carro próprio e equipamentos: R\$160 -

Preço extra rapel: R\$60



Caxambu

portal das emoções

Entre os atrativos, próximos a Caxambu, se encontram cachoeiras e Parque. Em Aiuruoca, a aproximadamente, 45 km da cidade, você encontrará abundante fauna e flora preservadas. Locais ideais para caminhadas e para desfrutar do encontro com o descanso e a natureza.

PICO DO PAPAGAIO

O Pico do Papagaio é o principal ponto turístico do município de Aiuruoca. Possui 2.105 m de altitude e é uma imponente formação rochosa de uma cadeia de montanhas pertencente à serra da Mantiqueira localizada no Parque Estadual da Serra do Papagaio. O parque foi criado em 1998, possui 22.917 ha e abrange os municípios de Aiuruoca, Alagoa, Bependi, Itamonte e Pouso Alto. Neste percurso o visitante irá transitar entre campos de altitude, mata atlântica, beber água de nascentes de água cristalina e poderá até banhar num poço de águas limpidas. Ao todo, são cerca de 8 horas de passeio, ida e volta, a depender do ponto de partida.

CACHOEIRA DOS GARCIAS

Localizada no Vale dos Garcias, a aproximadamente 18 km da cidade, é uma das mais belas cachoeiras de Aiuruoca. Com uma queda livre equivalente a um edifício de 05 andares, no final da queda forma-se uma piscina de água natural e gelada propicia para o banho, mergulho, e contemplação. Na época da seca, com a diminuição da vasão, é possível escalar seus paredões e descer por entre as quedas. O acesso é feito por estrada de terra e no local há um restaurante, com vista para a cachoeira, que serve porções e comida caseira.

CACHOEIRA DOS FUNDOS

Localizada no vale do Matutu, a Cachoeira encontra-se no fundo do Vale após uma caminhada de 4km desde o ponto de partida no Casarão do Matutu. Sem poço para mergulho, mas com quedas que permitem banho, a majestosa Cachoeira dos Fundos percorre por um paredão com aproximadamente

100 metros de altura, até sumir no meio da mata. O caminho que leva à cachoeira percorre bosques de araucárias e mata atlântica.

CACHOEIRA DO BANANAL

Cachoeira do Bananal é localizada no bairro do Pí-nhal, muito próximo à estrada sendo de fácil localização. É uma simpática cachoeira com um poço raso, sendo uma boa opção para crianças. Possui duas quedas, o que permite ao visitante se banhar em pé, como em um chuveiro. Está localizada cerca de 20km da cidade, na região norte de Aiuruoca.

POÇO JOAQUIM BERNARDO

Localizado a cerca de 10 km do centro da cidade, o Poço Joaquim Bernardo é um lugar propício para mergulho e descanso, localizado na região dos Garcias conhecido como Serpinha. O poço é grande com diferentes profundidades e de correnteza mansa. Na margem do poço tem um bosque de araucá-



Caxambu

portal das emoções



rias onde se pode descansar na sombra e dispõe de um local para alimentação.

CACHOEIRA DEUS ME LIVRE

Atrativo natural mais próximo da cidade, com apenas 4km de distância do centro, é uma linda cachoeira com uma exuberante natureza ao redor, um pequeno poço para mergulho e diversas quedas para banho. Em época de seca, nesta cachoeira também é possível realizar atividade de rapel com equipamentos e profissionais preparados.

O visitante irá deixar seu carro estacionado no Pocinho, ou nas encostas da estrada, e caminhar cerca de 20 minutos até a Cachoeira.



FAZENDA DA ROSETA

Para reservas de hospedagem e todas as atividades, é necessário agendamento.

Viagens e passeios a cavalo .

Observação de Aves - Acompanhamento com Guia birdwatching e biólogo .

Caminhadas Ecológicas com acompanhamento de Guia. Safari fotográfico.

Almoço (reserva antecipada) Cozinha Mineira rural.

Pousada : Pouso do Tropeiro e Pouso das Baías.

Visita Histórica . Tour na Fazenda da Roseta, conhecendo a história por meio dos Museus.

Fazenda da Roseta cadastrada no Ibram (Instituto brasileiro de Museus).



Caxambu

portal das emoções

CACHOEIRA DO GANGUELO

Localizada no bairro dos Nogueiras, a Cachoeira do Ganguelo brota no alto da Serra Verde, fica adentrada numa floresta, possui queda de aproximados 10 metros e há um pequeno poço para mergulho. A caminhada leva cerca de uma hora e meia desde o ponto de partida no centro do povoado.


OBERÇO DO CAVALO MANGALARGA MARCHADOR

Cruzília é o município, berço da raça do cavalo Mangalarga Marchador. A, aproximadamente, 20 km de Caxambu, o turista poderá conhecer o Museu Nacional do Cavalo Mangalarga Marchador, aberto de terça a domingo de 10 às 17 horas. A entrada é gratuita.

Cavalgadas e antigas fazendas também são atrativos que encantam os visitantes.

Casa da Bella Cruz, Praça da Matriz, Cruzília

Telefone: (35) 3346-1022



QUEIJOS PRODUZIDOS EM CRUZÍLIA são premiados mundialmente. Antes de construir seu próprio laticínio, foram feitas algumas pesquisas com base no seguinte questionamento: “Qual a região do Brasil onde o leite tem a melhor qualidade para a produção de queijos finos?” A resposta foi a cidade de Cruzília, situada no Sul de Minas Gerais, no alto da Serra da Mantiqueira.

A empresa também adotou o nome da cidade como marca de seus produtos e iniciou sua produção com os queijos Prato e Meia Cura. Posteriormente, especializou-se na linha nobre, conquistando mercado em todo o Brasil.

No mesmo período, inaugurou em São Paulo a Distribuidora e Importadora Cruzília, que além de vender a linha de Queijos Cruzília, representava algumas das melhores marcas nacionais e internacionais em conservas, vinhos, bacalhau, entre outros.

**Indústria - Av. José Pinto Ribeiro Sobrinho, 631,
Cruzília**

Caxambu

portal das emoções

VISITA AOS OLIVAIS GAMARRA

Distância de Caxambu: 5 km (+ 30 quilômetros em estrada de terra, dentro da cidade de Baependi)

Olivais Gamarra e Vikas.

Se não tiver um carro 4x4, recomendamos nos pedir informações sobre as condições da estrada de terra.

No período de chuvas pode não ser favorável para carro de passeio.

Durante o evento, organizamos transporte para grupos e/ou caronas.

ATIVIDADES

Visita aos olivais

São três olivais abertos a visitação. Olival Santo Antônio, Olival Esperança e Olival Santa Maria. Com quase 4.000 pés de oliveira plantados de variedades distintas como arbequina, grappolo, maria da fé, negra e koroneiki.

Visita ao Lagar

Local onde é extraído o azeite. Teremos uma explicação de como o azeite é produzido.

Degustação

Faremos uma degustação dos azeites e azeitonas produzidos em nossos olivais.

Lojinha

Local para compra de produtos como azeites, azeitonas, tinturas, folhas de oliveira e óleos cosméticos.

Preço: R\$ 40,00 por pessoa (Para grupos de 4 pessoas ou mais **R\$ 20,00 por pessoa**)

Valor incluindo passeios e degustação.

Valor do transporte à parte.



FAZENDA SÃO JOSÉ DA VARGEM

Distância de Caxambu: 20 km (sempre em estrada asfaltada).

Recebe grupos para café colonial e almoço a partir de reservas.

Um pedaço de nossa história conservada por sete gerações. São memórias gravadas nos portais e nas paredes centenárias, capazes de nos transportar no tempo e contar histórias de vida e de gente. Tudo isso no sul de Minas Gerais, no pé da serra da Mantiqueira. A fazenda construída por um português, Sr. Machado, há mais de 300, posteriormente adquirida por João de Souza, permanece na mesma família até os dias de hoje.



Caxambu

portal das emoções

NHÁ CHICA

Beatificada em 2013, Francisca de Paula de Jesus nasceu em meados de 1810 em Santo Antônio do Rio das Mortes. Por ter vivido a maior parte de seu tempo em Baependi, a cidade ergueu um santuário em sua homenagem onde, além da belíssima igreja, o visitante poderá conhecer a pequena casa de Nhá Chica, local onde ela viveu e é conservado até hoje.

Milagrosa para muitos, Nhá Chica atrai visitantes e peregrinos do Brasil e do mundo e, hoje, a cidade e a região, fazem parte do CRER - Circuito Religioso da Estrada Real.



FESTIVAL BOA MESA

O festival surgiu de uma iniciativa inédita do SINDICATO DE HOSPEDAGEM E ALIMENTAÇÃO DE CAXAMBU e do CAXAMBU CONVENTION AND VISITORS BUREAU para valorizar os estabelecimentos turísticos e gastronômicos da cidade e região.

As casas participantes elaboraram pratos exclusivos para o festival com o apoio de chefs e alunos da UNA-Gastronomia, formando um circuito regional e oferecendo ao público, local e visitante, diversas opções de lazer.

Além dos festins semanais realizados durante todo o festival que dura 1 mês, a cada semana em um hotel diferente, o evento possibilita troca de conhecimento e experiências. Uma contrapartida do evento para a cidade, que proporciona oficinas e aulas-show com diversos chefs da vanguarda da cozinha mineira.

A quarta edição do evento ocorrerá em junho de 2019.



O Caxambu e Região Convention & Visitors Bureau, atua no sentido de fomentar o turismo em Caxambu e região.

Os atrativos, programações e produtos turísticos apresentados aqui, podem sofrer alteração, sem aviso prévio, obedecendo a critérios de melhoria no atendimento ou adequação a condições naturais e empresariais.

Estamos à disposição para esclarecimentos e para atualizarmos este guia sempre que possível.

Entre em contato

www.visitecaxambu.tur.br
www.vemvivercaxambu.com.br
contato@visitecaxambu.tur.br
(35) 3341-1656



Caxambu e Região Convention & Visitors Bureau

